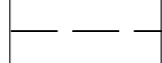

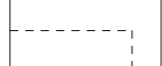
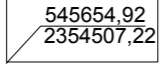
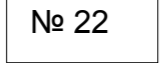






**ПРОЕКТ ПЛАНИРОВКИ ТЕРРИТОРИИ КАДАСТРОВОГО КВАРТАЛА 02:01:020601
С.АМАНГИЛЬДИНО СЕЛЬСКОГО ПОСЕЛЕНИЯ АМАНГИЛЬДИНСКИЙ СЕЛЬСОВЕТ МУНИЦИПАЛЬНОГО РАЙОНА
АБЗЕЛИЛОВСКИЙ РАЙОН РЕСПУБЛИКИ БАШКОРТОСТАН
С ПОДГОТОВКОЙ ИНЖЕНЕРНЫХ ИЗЫСКАНИЙ (С СОЗДАНИЕМ ТОПОГРАФИЧЕСКОЙ СЪЕМКИ)**

УСЛОВНЫЕ ОБОЗНАЧЕНИЯ:

-  Граница проецирования
-  Красные линии
-  Зоны допустимого размещения здания
-  Координаты поворотных точек красных линий
545654.92
2354507.22
-  № 22 Номер участка
- ЗДАНИЯ:**
-  Существующие объекты капитального строительства
-  Проектируемые жилые дома
-  Строящиеся здания
- ОБЪЕКТЫ ТРАНСПОРТНОЙ ИНФРАСТРУКТУРЫ:**
-  Проектируемые дороги с твердым покрытием



№ п/п	Наименование	Этажность	Количество зданий	Площадь, м ²				Строительный объем м ³	
				застройки		общая полезная		здания	всего
				здания	всего	здания	всего		
1	Индивидуальные жилые дома	1	113	9040	9040			27120	27120

Изм.	Кол.уч.	Лист	№ док.	Подпись	Дата
				Яныбаев	
				Мухаметзянов	
				Фахрисламов	
				Хисматов	

Проект планировки и межевания территории кадастрового квартала 02:01:020601 с. Амангильдино сельского поселения Амангильдинский Муниципального района Абзелиловский район Республики Башкортостан с подготовкой инженерных изысканий (с созданием топографической съемки)

Стадия	Лист	Листов
ПП (У)	2	5

Проект межевания территории М1:2000

ООО "Меридиан"